




H. AYUNTAMIENTO  
CONSTITUCIONAL DE CENTRO  
VILLAHERMOSA, TABASCO, MÉXICO.



**CENTRO**  
AGUA • ENERGÍA • SUSTENTABILIDAD  
H. AYUNTAMIENTO | 2018 • 2021

**DIRECCIÓN DE OBRAS,  
ORDENAMIENTO TERRITORIAL  
Y SERVICIOS MUNICIPALES**

«2019, Año del “Caudillo del Sur”,  
Emiliano Zapata».

**Oficio: No. DOOTSM/SRYGU/6334/2019**

**Asunto:** Autorización de Subdivisión de Predio  
Villahermosa, Tabasco a 14 de Agosto de 2019

Los espacios que se encuentran cubiertos con negro contienen información clasificada como confidencial con fundamento en el artículo 3 fracción XIII Y 124 de la Ley de Transparencia y Acceso a la Información Pública del Estado de Tabasco y de los Lineamientos Generales para la Clasificación y Desclasificación de la información, así como para la Elaboración de Versiones Públicas, mediante Acta de Comité de Transparencia No. CT/305/2019 de fecha 06 de diciembre de 2019 PERSONA FISICA: propietario, ubicación del predio, superficie en m2, núm. de cta. catastral, recibo de operación, medidas y colindancias.

Presente.

En atención a su petición recibida de 12 de Agosto de 2019, en la que solicita la autorización para segregar dos fracciones de su propiedad, ubicado en [redacted] le comunico lo siguiente:

En base a lo establecido en el Artículo 181 Fracción II, 186 y 187 de la Ley de Ordenamiento Sustentable del Territorio del Estado de Tabasco, Art. 103,105 y 106 del Reglamento de la Ley de Ordenamiento Sustentable del Territorio del Estado de Tabasco, se **Autoriza** en los siguientes términos la **Subdivisión de: [redacted] m<sup>2</sup> y [redacted] m<sup>2</sup>**, mismas que serán segregadas de una superficie total de: **[redacted] m<sup>2</sup>**, con número de cuenta: [redacted] quedando cubierto el pago de los derechos correspondientes en la Dirección de Finanzas Municipal, mediante recibo de operación [redacted] de fecha 13 de Agosto de 2019.

**1ra. Subdivisión de [redacted] m<sup>2</sup>.**

- Al noroeste: [redacted] m. Con Lote 40.
- Al noreste: [redacted] m. Con Habitaciones del Sureste.
- Al sureste: [redacted] m. Con Lote 41-A
- Al suroeste: [redacted] m. Con Calle Circuito Mediterráneo.

**2da. Subdivisión de [redacted] m<sup>2</sup>.**

- Al noroeste: [redacted] m. Con Lote 41-B.
- Al noreste: [redacted] m. Con Habitaciones del Sureste.
- Al sureste: [redacted] m. Con Lote 43.
- Al suroeste: [redacted] m. Con Calle Circuito Mediterráneo.


Esta autorización se expide en base a los datos e información proporcionada por el solicitante y/o propietario y será exclusivo, para el propósito que se expresa, por lo que no podrá ser utilizada para fines distintos al indicado, no prejuzga sobre derechos de propiedad, la vigencia de esta autorización es de **180 días** a partir de la fecha de autorización periodo en que deberá realizar su inscripción en la Dirección General del Registro Público de la Propiedad y del Comercio del Estado de Tabasco.

1/2

AGUA • ENERGÍA • SUSTENTABILIDAD



H. AYUNTAMIENTO  
CONSTITUCIONAL DE CENTRO  
VILLAHERMOSA, TABASCO, MÉXICO.



**CENTRO**  
AGUA • ENERGÍA • SUSTENTABILIDAD  
H. AYUNTAMIENTO | 2018 • 2021

**DIRECCIÓN DE OBRAS,  
ORDENAMIENTO TERRITORIAL  
Y SERVICIOS MUNICIPALES**

«2019, Año del “Caudillo del Sur”,  
Emiliano Zapata».

**Oficio: No. DOOTSM/SRYGU/6334/2019**

**Asunto:** Autorización de Subdivisión de Predio  
Villahermosa, Tabasco a 14 de Agosto de 2019

Hago de su conocimiento que esta Dirección de Obras, Ordenamiento Territorial y Servicios Municipales, se reserva el derecho de cancelar la presente autorización en caso de falsedad, dolo, error o incumplimiento de los términos en que se expide y será motivo de la aplicación de las sanciones correspondientes conforme a la normatividad en la materia

**Atentamente.**

**Ing. Adolfo Alberto Ferrer Aguilar**  
Director



**ELABORO**  
P.A.

**Arq. Ana Luz Cabrera Ortega**  
Encargada de Subdivisión y Fusión de Predios

**REVISÓ**

**Arq. Oscar de Jesús Vázquez Mosqueda**  
Subdirector de Regulación y Gestión urbana

C.C.P. Lic. María del Rosario Frías Ruiz.- Directora General del Registro Público de la Propiedad y del Comercio.- Presente  
C.C.P.- Lic. Blanca Margarita Bernal Ocampo.- Subdirectora de Catastro Municipal.- Presente.  
Archivo/Minutario  
I'AAFA/A'OJVM/A'ALCO/GCG.

Los espacios que se encuentran cubiertos con negro contienen información clasificada como confidencial con fundamento en el artículo 3 fracción XIII Y 124 de la Ley de Transparencia y Acceso a la Información Pública del Estado de Tabasco y de los Lineamientos Generales para la Clasificación y Desclasificación de la información, así como para la Elaboración de Versiones Publicas, mediante Acta de Comité de Transparencia No. CT/305/2019 de fecha 06 de diciembre de 2019 SOLICITANTE: nombre, domicilio, municipio, col. O fracc., tel. DATOS DEL PREDIO: núm. de cta. catastral, propietario, domicilio, firma col. O fracc. DATOS DE ESCRITURA: núm. de inscripción, núm. de predio o partida, núm. folio o folio real, núm. de volumen, fecha de inscripción, superficie m2, medidas y colindancia.



Dirección

**SOLICITUD PARA SUBDIVISIÓN O FUSIÓN DE PREDIO**

Villahermosa, Tabasco a 12 de Agosto del 2019

Folio: 22055

Subdivisión de predio

Fusión de predio

Nuevo ingreso

Revalidación

**SOLICITANTE**

Nombre: [Redacted]  
 Domicilio: [Redacted]  
 Municipio: [Redacted]

Firma: [Redacted]  
 Col. O fracc.: [Redacted]  
 Teléfono: [Redacted]

**DATOS DEL PREDIO**

No. Cta. Predial: [Redacted]  Rustico  Urbano

Nombre del propietario: [Redacted] Firma: [Redacted]  
 Domicilio: [Redacted] Col. o Fracc.: [Redacted]

**DATOS DE ESCRITURA**

**SERVICIOS EXISTENTES**

**DESTINO**

No. de Inscripción: [Redacted]  
 No. de Predio o Partida: [Redacted]  
 No. de Folio o Folio Real: [Redacted]  
 No. de Volumen: [Redacted]  
 Fecha de inscripción: [Redacted]

Agua  Drenaje  
 Luz  Alumbrado  
 Guarnición  Cable  
 Pavimento  Telefono  
 Otros:

Habitacional Unifamiliar  Bifamiliar Conj. Hab.  
 Bifamiliar  Fracc.  
 Lotificación  Industrial  
 Servicios Comerciales  Publico

**Características del predio general para Subdivisión o Fusión**


Superficie Total del Predio: [Redacted] M<sup>2</sup>

**Medidas y Colindancias**





Orientación	Longitud	Colindante
Noroeste	[Redacted] M, Con	Lote 40
Noreste	[Redacted] M, Con	Habitaciones del Sureste
Sureste	[Redacted] M, Con	Lote 43
Suroeste	[Redacted] M, Con	Calle Circuito Mediterraneo
	[Redacted] M, Con	
	[Redacted] M, Con	
	[Redacted] M, Con	
	[Redacted] M, Con	
	[Redacted] M, Con	
	[Redacted] M, Con	
	[Redacted] M, Con	
	[Redacted] M, Con	



Requisitos: Autorización de Factibilidad de Uso de Suelo. Escritura de propiedad. Certificación de Libertad de Gravamen. Boleta Predial al corriente de pagos. Credencial de elector del propietario(s). Plano del terreno o de los terrenos, con acotaciones en metros y aproximaciones en centímetros señalando la orientación de los mismos con rumbos y distancias. Autorización del Alineamiento del Ayuntamiento. Plano general del predio o los predios, plano de subdivisión o fusión, plano tipo mosaico, plano de reserva (en caso de subdivisión), plano de servidumbre de paso (en caso de subdivisión), CD Regrable ó USB de los Planos en formato AUTOCAD (DWG) referenciados con coordenadas UTM.

Fracción 1.- Superficie:  M<sup>2</sup> Lote 41

Medidas y Colindancias

Orientación	Longitud	Colindante
<u>noroeste</u>	 M,	con <u>Lote 40</u>
<u>noreste</u>	 M,	con <u>Habitaciones del Sureste</u>
<u>Sureste</u>	 M,	con <u>Lote</u>
<u>Suroeste</u>	 M,	con <u>Calle Circuito Mediterraneo</u>
_____	_____ M,	con _____
_____	_____ M,	con _____

No. de Inscripción: \_\_\_\_\_


No. de Predio o Partida: \_\_\_\_\_

No. de Folio o \_\_\_\_\_





Folio Real: \_\_\_\_\_

No. de Volumen: \_\_\_\_\_

Fecha de inscripción: \_\_\_\_\_

Fracción 2.- Superficie:  M<sup>2</sup> Lote 42

Medidas y Colindancias

Orientación	Longitud	Colindante
<u>noroeste</u>	 M,	con _____
<u>noreste</u>	 M,	con <u>Habitaciones del Sureste</u>
<u>Sureste</u>	 M,	con <u>Calle Circuito Mediterraneo</u>
<u>Suroeste</u>	 M,	con _____
_____	_____ M,	con _____
_____	_____ M,	con _____

DATOS DE ESCRITURA

No. de Inscripción: \_\_\_\_\_

No. de Predio o Partida: \_\_\_\_\_

No. de Folio o \_\_\_\_\_

Folio Real: \_\_\_\_\_

No. de Volumen: \_\_\_\_\_

Fecha de inscripción: \_\_\_\_\_

Fracción 3.- Superficie: \_\_\_\_\_ M<sup>2</sup>

Medidas y Colindancias

Orientación	Longitud	Colindante
_____	_____ M,	con _____
_____	_____ M,	con _____
_____	_____ M,	con _____
_____	_____ M,	con _____
_____	_____ M,	con _____
_____	_____ M,	con _____

DATOS DE ESCRITURA

No. de Inscripción: \_\_\_\_\_

No. de Predio o Partida: \_\_\_\_\_

No. de Folio o \_\_\_\_\_

Folio Real: \_\_\_\_\_

No. de Volumen: \_\_\_\_\_

Fecha de inscripción: \_\_\_\_\_

Fracción 4.- Superficie: \_\_\_\_\_ M<sup>2</sup>

Medidas y Colindancias

Orientación	Longitud	Colindante
_____	_____ M,	con _____
_____	_____ M,	con _____
_____	_____ M,	con _____
_____	_____ M,	con _____
_____	_____ M,	con _____
_____	_____ M,	con _____

DATOS DE ESCRITURA

No. de Inscripción: \_\_\_\_\_

No. de Predio o Partida: \_\_\_\_\_

No. de Folio o \_\_\_\_\_

Folio Real: \_\_\_\_\_

No. de Volumen: \_\_\_\_\_

Fecha de inscripción: \_\_\_\_\_

Fracción 5.- Superficie: \_\_\_\_\_ M<sup>2</sup>

Medidas y Colindancias

Orientación	Longitud	Colindante
_____	_____ M,	con _____
_____	_____ M,	con _____
_____	_____ M,	con _____
_____	_____ M,	con _____
_____	_____ M,	con _____
_____	_____ M,	con _____

DATOS DE ESCRITURA

No. de Inscripción: \_\_\_\_\_

No. de Predio o Partida: \_\_\_\_\_

No. de Folio o \_\_\_\_\_

Folio Real: \_\_\_\_\_

No. de Volumen: \_\_\_\_\_

Fecha de inscripción: \_\_\_\_\_

Fracción 6.- Superficie: \_\_\_\_\_ M<sup>2</sup>

Medidas y Colindancias

Orientación	Longitud	Colindante
_____	_____ M,	con _____
_____	_____ M,	con _____
_____	_____ M,	con _____
_____	_____ M,	con _____
_____	_____ M,	con _____
_____	_____ M,	con _____

DATOS DE ESCRITURA

No. de Inscripción: \_\_\_\_\_

No. de Predio o Partida: \_\_\_\_\_

No. de Folio o \_\_\_\_\_

Folio Real: \_\_\_\_\_

No. de Volumen: \_\_\_\_\_

Fecha de inscripción: \_\_\_\_\_



DIRECCIÓN DE OBRAS,  
ORDENAMIENTO TERRITORIAL  
Y SERVICIOS MUNICIPALES

«2020, Año de Leona Vicario,  
Benemérita Madre de la Patria».

Villahermosa, Tabasco, a 15 de Junio de 2020

Oficio Número: DOOTSM/UACyT/3211/2020

ASUNTO: Enviando versión pública y  
carátula o colofón

**LIC. HOMERO APARICIO BROWN.**  
COORDINADOR DE TRANSPARENCIA Y ACCESO  
A LA INFORMACION PÚBLICA  
PRESENTE.

En atención al oficio No. **COTAIP/0021/2020** de fecha 06 de enero del año en curso, me permito enviarle versión pública y carátula o colofón de “**Licencias de Anuncios (36 Autorizaciones)**”; “**Constancias de Regularización (107 Autorizaciones)**”; “**Fusión de Predios (5 Autorizaciones)**”; “**Licencias de Construcción (37 Autorizaciones)**”; “**Permisos de Construcción (25 Autorizaciones)**”; “**Subdivisión de predio menor de 105 M2. (5 Autorizaciones)**”; “**Construcción de rampas, reconstrucción de banquetas, Ocupación de vía pública (04 autorizaciones)**”; “**Régimen de Propiedad (7 Autorizaciones)**”; “**Subdivisión de predio (16 Autorizaciones)**; “**Terminación de Obra (15 Autorizaciones) correspondientes al Tercer Trimestre 2019**”, la cual fue aprobada por el Comité de Transparencia en el Acta de Sesión Extraordinaria Número **CT/305/2019** de fecha 06 de Diciembre de 2019.

Sin otro particular, hago propicia para enviarle un cordial saludo.

Atentamente

Ing. Adolfo Alberto Ferrer Aguilar  
Director



H. AYUNTAMIENTO CONSTITUCIONAL  
DE CENTRO 2018 - 2021

DIRECCIÓN DE OBRAS, ORDENAMIENTO  
TERRITORIAL Y SERVICIOS  
MUNICIPALES

Ing. Yonathan de la Rosa May  
Revisó

  
Zoila de Dios Segura  
Elaboro

C.c.p.- Lic. Martha Elena Ceferino Izquierdo, Presidenta del Comité de Transparencia y Director de Asuntos Jurídicos del este Ayuntamiento de Centro, Tabasco.- Para conocimiento.  
c.c.p..- Archivo/Expediente.

Prolongación Paseo Tabasco No. 1401, colonia Tabasco 2000 C.P. 86035.  
Villahermosa, Tabasco, México. Tel. (993) 310 32 32 Ext. 1097 [www.villahermosa.gob.mx](http://www.villahermosa.gob.mx)



**DIRECCIÓN DE OBRAS,  
ORDENAMIENTO TERRITORIAL  
Y SERVICIOS MUNICIPALES**

«2020, Año de Leona Vicario,  
Benemérita Madre de la Patria».

**Fecha: 15 de Junio de 2020  
Acta de Sesión Extraordinaria: CT/305/2019**

Respecto a la versión pública de “Licencias de Anuncios (36 Autorizaciones)”; “Constancias de Regularización (107 Autorizaciones)”; “Fusión de Predios (5 Autorizaciones)”; “Licencias de Construcción (37 Autorizaciones)”; “Permisos de Construcción (25 Autorizaciones)”; “Subdivisión de predio menor de 105 M2. (5 Autorizaciones)”; “Construcción de rampas, reconstrucción de banquetas, Ocupación de vía pública (04 autorizaciones)”; “Régimen de Propiedad (7 Autorizaciones)”; “Subdivisión de predio (16 Autorizaciones); “Terminación de Obra (15 Autorizaciones) correspondientes al Tercer Trimestre 2019”, y tomando en cuenta los Artículos Sexagésimo Segundo, Sexagésimo Tercero y Quinto Transitorio de los Lineamientos Generales en Materia de Clasificación y Desclasificación de la Información, así como para la Elaboración de Versiones Publicas, emitidos por el Consejo nacional del Sistema Nacional de Transparencia, Acceso a la Información Pública y Protección de Datos Personales, y del acuerdo por el que se modifica los Artículos Sexagésimo Segundo y Sexagésimo Tercero y Quinto Transitorio de los Lineamientos citados, en los que señala que la elaboración y clasificación en versión pública se hace precisa lo siguiente:

- I. **Nombre del área del cual es titular quien clasifica:**  
Dirección de Obras, Ordenamiento Territorial y Servicios Municipales.
- II. **La identificación del documento del que se elabora la versión pública.**  
**“Licencia de Anuncios”**
- III. **Las partes o sesiones clasificadas, así como las páginas que las conforman:**
  - **Licencia de Anuncios (36 autorizaciones) documentos a los cuales se le deberán testar los siguiente datos:**
    - **Número de recibo**
    - **Hoja de Solicitud:** Nombre del contacto, Número de celular. Datos de la escritura: número de predio o partida, Número de folio o folio real, Número de volumen, fecha de inscripción, número de inscripción, Datos del predio: nombre del propietario, número de cuenta predial.

Páginas que la conforman:  
96 (anverso)

- **Constancias de Regularización (107 autorizaciones) documentos a los cuales se le deberán testar los siguiente datos:**



**DIRECCIÓN DE OBRAS,  
ORDENAMIENTO TERRITORIAL  
Y SERVICIOS MUNICIPALES**

«2020, Año de Leona Vicario,  
Benemérita Madre de la Patria».

- **Formato:** Nombre del propietario, ubicación del predio, superficie M2, Cuenta predial, Número de recibo de operación.
- **Hoja de solicitud:** Nombre, Domicilio, Firma, R.F.C. Teléfono. Datos del predio: Propietario, domicilio, Cuenta predial, Firma, Número oficial, Código Postal. Datos de escritura: Número de inscripción, Numero de predio o partida, Número de folio o folio real, Numero de volumen, fecha de inscripción, Superficie M2, Nombre y Firma del solicitante.

Páginas que la conforman:  
501 (anverso)

➤ **Fusión de predios (5 autorizaciones) documentos a los cuales se le deberán testar los siguiente datos:**

- **Formato:** Nombre del propietario, ubicación del predio, superficie M2, número de partida, Folio real, Número de cuenta predial, Colindancias con personas físicas.
- **Hoja de solicitud:** Nombre, Domicilio, Firma, R.F.C. Teléfono. Datos del predio: Propietario, domicilio, Cuenta predial, Firma, Número oficial, Código Postal. Datos de escritura: Número de inscripción, Numero de predio o partida, Número de folio o folio real, Número de volumen, fecha de inscripción, Superficie M2.

Páginas que la conforman:  
20 (anverso)

➤ **Licencia de Construcción (37 autorizaciones) documento al cual se le deberá testar el dato siguiente:**

- **Datos de Escritura:** Número de inscripción, Número de predio, Número de folio, Número de volumen, Número de registro de planos, Número de cuenta catastral, Nombre del propietario, Número de recibo de operación, Superficie M2, Número del D.R.O., Número de C.D.A., Número de C.S.E., Número de S.I.X.
- **Hoja de Solicitud: Datos del Solicitante:** Nombre de persona física, Domicilio, Firma, R.F.C., Teléfono.
- **Datos del predio:** Nombre del Propietario, Domicilio, Cuenta predial, Firma, Número oficial, Código postal.



**DIRECCIÓN DE OBRAS,  
ORDENAMIENTO TERRITORIAL  
Y SERVICIOS MUNICIPALES**

«2020, Año de Leona Vicario,  
Benemérita Madre de la Patria».

- **Datos de escritura:** Número de inscripción, Número de predio o partida, Número de folio o folio real, Número de volumen, Fecha de inscripción, Superficie M2.
- **Formato:** Datos de escritura: número de inscripción, número de predio, número de folio, Número de volumen, Cuenta Predial, Propietario, ubicación del predio, Número de recibo de operación, superficie M2.
- **Hoja de Solicitud:** Nombre del propietario, Domicilio, Firma, R.F.C., Teléfono. Datos del predio: Propietario, domicilio, Cuenta Predial, Firma, Número oficial, Código Postal. Datos de escritura: Número de inscripción, Número de predio o partida, Número de folio o folio real, Número de volumen, fecha de inscripción, Superficie M2.

Páginas que la conforman:  
74 (anverso)

- **Permisos de Construcción (25 autorizaciones) documentos a los cuales se le deberán testar los siguiente datos:**
  - **Formato:** Datos de la escritura: número de inscripción, número de predio, Número de folio, Número de volumen, Cuenta predial, Propietario, ubicación del predio, número de recibo de operación, superficie M2.  
**Hoja de solicitud:** Nombre del propietario, Domicilio, Firma, R.F.C. Teléfono. Datos del predio: Propietario, domicilio, Cuenta predial, Firma, Número oficial, Código Postal. Datos de escritura: Número de inscripción, Numero de predio o partida, Número de folio o folio real, Número de volumen, fecha de inscripción, Superficie M2.

Páginas que la conforman:  
60 (anverso)

- **Subdivisiones de predio menor de 195 M2. (5 autorizaciones) documentos a los cuales se le deberán testar los siguiente datos:**
  - **Formato: Persona Física:** Propietario, Ubicación del predio, Superficie M2, Número de cuenta, Recibo de operación, Colindancias con personas físicas.
  - **Hoja de solicitud:** Nombre, Domicilio, Municipio, Firma, Tel. Datos del predio: Propietario, Domicilio, Número de cuenta predial, Firma. Datos de escritura: Número de inscripción, Numero de predio o partida, Número de folio o folio real,





DIRECCIÓN DE REGISTROS  
ORDENAMIENTO TERRITORIAL  
Y SERVICIOS NOTARIALES

AV. DE LA UNIÓN S/N  
CALLE 15 DE SEPTIEMBRE S/N  
CALLE 15 DE SEPTIEMBRE S/N

Número de volumen, fecha de inscripción, Sup. M2, colindancias con personas físicas.

- **Formato Persona moral:** Superficie M2, número de cuenta, Recibo de operación.
- **Hoja de solicitud:** Nombre, Domicilio, Municipio, Firma, Tel. Datos del predio: Propietario, Domicilio, Número de cuenta predial, Firma, Datos de la escritura: Número de inscripción, Numero de predio o partida, Número de folio o folio real, Número de volumen, fecha de inscripción, Sup. M2, colindancias con personas físicas.

Páginas que la conforman:  
20 (anverso)

➤ **Construcción de rampas, reconstrucción de banquetas, ocupación de vía pública (4 autorizaciones)** documentos a los cuales se le deberán testar los siguiente datos:

- **Formato:** Persona Física: Propietario, ubicación del predio, número de recibo de operación.
- **Persona moral:** Número de recibo, metros lineales, número de cuenta predial, firma de persona que recibe.
- **Hoja de solicitud:** Nombre del propietario, Domicilio, Firma, R.F.C. Teléfono, ubicación del predio: Propietario, domicilio, Cuenta predial, Firma, Número oficial, Código Postal, Superficie M2.

Páginas que la conforman:  
14 (anverso)

➤ **Autorización de régimen de propiedad (7 autorizaciones)** documentos a los cuales se le deberán testar los siguiente datos:

- **Formato: Persona Física.** Pág. 1 Nombre del Propietario, ubicación del predio, superficie M2, número de recibo de operación Medidas y colindancias con personas físicas. Pág. 2, Certificado de libertad de gravamen, propietarios, Folio real, Superficie M2, fecha y recibo oficial, Número de escritura, Colindancias, Superficie M2, Pág. 3 Colindancias, Propietarios, ubicación del predio, numero de clave de elector y registro óptico, Pág. 4 tabla uso de suelo, Sup. M2, Tabla de áreas privativas por departamento, medidas y colindancias áreas privativas,



INSTITUTO VENEZOLANO DE  
ORIENTACIÓN Y  
DEPARTAMENTO DE  
INFORMACIÓN  
Y COMUNICACIÓN

Sup. M2, Pág. 5, Medidas y colindancias áreas comunes, Sup. M2, Pág. 6, Tabla de áreas comunes, Sup. M2, Ubicación del predio.

- **Hoja de solicitud:** Nombre, Domicilio, Firma, R.F.C. Teléfono. Datos del predio: Propietario, domicilio, Cuenta predial, Firma, Tipo de condominio, Superficie M2.

Páginas que la conforman:  
50 (anverso)

➤ **Subdivisiones de predios (16 autorizaciones) documentos a los cuales se le deberán testar los siguiente datos:**

- **Formato: Persona Física:** Propietario, Ubicación del predio, Superficie M2, Número de cuenta, Recibo de operación, Colindancias con personas físicas.
- **Hoja de solicitud:** Nombre, Domicilio, Municipio, Firma, Tel. Datos del predio: Propietario, Domicilio, Número de cuenta predial, Firma. Datos de escritura: Número de inscripción, Numero de predio o partida, Número de folio o folio real, Número de volumen, fecha de inscripción, Sup. M2, colindancias con personas físicas.
- **Formato Persona moral:** Superficie M2, número de cuenta, Recibo de operación.
- **Hoja de solicitud:** Nombre, Domicilio, Municipio, Firma, Tel. Datos del predio: Propietario, Domicilio, Número de cuenta predial, Firma, Datos de la escritura: Número de inscripción, Numero de predio o partida, Número de folio o folio real, Número de volumen, fecha de inscripción, Sup. M2, colindancias con personas físicas.

Páginas que la conforman:  
62 (anverso)

➤ **Autorizaciones de Terminación de Obra (15 autorizaciones) documentos a los cuales se le deberán testar los siguiente datos:**

- **Formato: Persona moral:** Número de D.R.O., Número de cuenta predial, número de recibo.
- **Hoja de solicitud:** Número de D.R.O., Número de corresponsable.
- **Formato: Persona Física:** Propietario, Número de D.R.O., Ubicación del predio, Superficie M2, mi cuenta predial, Número de recibo.



DIRECCIÓN DE OBRAS,  
ORDENAMIENTO TERRITORIAL  
Y SERVICIOS MUNICIPALES

2020 - Año de la Unidad y el Bienestar  
Benemérita Madre de la Patria

- **Hoja de solicitud:** Nombre, Domicilio, Municipio, R.F.C. Datos del predio: Propietario, Domicilio, Número de cuenta predial, Firma, Número oficial, C.P., Número de D.R.O., Número de corresponsable.

Páginas que la conforman:  
31 (anverso)

**IV. Fundamento Legal, indicando el nombre del ordenamiento, o los artículos, fracción (es), párrafo (s) con base en los cuales se sustente la clasificación, así como las razones o circunstancias que motivaron a la misma:**

Tomando en cuenta los artículos Sexagésimo Segundo, Sexagésimo Tercero y Quinto Transitorio de los Lineamientos Generales en Materia de Clasificación y Desclasificación de la información, así como para la elaboración de Versiones Publicas. Cuadragésimo octavo, Quincuagésimo sexto, quincuagésimo séptimo, fracción I y II, Quincuagésimo octavo, de los lineamientos generales en materia de Clasificación y Desclasificación de la información, así como para la Elaboración de Versiones Publicas, emitidos por el Consejo nacional del Sistema Nacional de Transparencia, Acceso a la Información Pública y Protección de Datos Personales, y del acuerdo por el que se modifica los artículos Sexagésimo segundo y sexagésimo tercero y quinto transitorio de los lineamientos citados.

**V. Firma del Titular del Área, firma autografiada de quien clasifica:**

Firma del Titular del Área	Firma de quien clasifica
Ing. Adolfo Alberto Ferrer Aguilar Director de Obras, ordenamiento Territorial y Servicios Municipales	Ing. Yonathan de la Rosa May Encargado de la Unidad de Atención Ciudadana y Enlace de Transparencia.

**VI. Fecha y número del acta de la sesión del comité donde se aprobó la versión pública:**

Acta de Sesión Extraordinaria número **CT/305/2019** de fecha 06 de Diciembre de 2019